



GUÍA DE INMERSIONES CENTROS DE BUCEO

DIVES GUIDE - DIVING CENTRES



Tierra de volcanos y oasis de mar
Land of volcanoes and sea oases



Guía de inmersiones del parque
Dives guide of the park



Centros de buceo
Diving centres



níjar

TURISMO Y PLAYAS



AYUNTAMIENTO NÍJAR



turismonijar.es



INDICE INDEX

Una experiencia única en un entorno sin igual

Disfruta todo el año del Parque Natural Cabo de Gata-Níjar en nuestro Municipio con una incomparable oferta local de Turismo Activo y de Naturaleza.

Enjoy the Natural Park Cabo de Gata-Níjar and our great local offer for activities of nature and sports.

Conoce Níjar desde Níjar



www.turismonijar.com
turismo@nijar.es
secretariaturismo@nijar.es
+34 950 360 012
+34 639 404199

TIERRA DE VOLCANES Y OASIS DE MAR 04
LAND OF VOLCANOES AND SEA OASES

GUÍA DE INMERSIONES DEL PARQUE 05
DIVES GUIDE OF THE PARK

EL VAPOR 06
LOS AMARILLOS O LOS BURROS 08
EL TÚNEL NARANJA 10
EL CHALET DEL FRANCÉS 12
LA RESTINGA DE LAS ANCLAS 14
LA PIEDRA DE LOS MEROS 16
LA AMATISTA 18
CALA ROSA 20
CUEVA DEL FRÍO 22
EL PECIO DE AGUA AMARGA 23

CENTROS DE BUCEO DIVING CENTRES
BUCEO ISUB 24
SUBPARQUE TURISMO ACTIVO 25
BUCEO ALPHA 26
BUCEO LAS NEGRAS 27
LIJO - SUB 28
BUCEO EN CABO DE GATA 29

MAPA MAP 30



TIERRA DE VOLCANES Y OASIS DE MAR

LAND OF VOLCANOES AND SEA OASES

La costa de Níjar es de naturaleza volcánica, árida y desprovista de vegetación. La erosión la ha esculpido con atractivas y caprichosas formas y colores. Paredes de acantilados "interrumpidas" por enormes playas o pequeñas calas de gran belleza y, algunas, prácticamente solitarias. Sorprende que estas altas paredes no continúen su estructura bajo el agua, cayendo a enormes profundidades.

Ya en el agua, no suelen sobrepasarse los 4/5 m de profundidad, debiendo alejarnos a cierta distancia para llegar a los -14/15 m. Prácticamente todos los fondos están colonizados por Posidonia. Gracias a ella y a los fondos de arena, estas aguas lucen ese bello color turquesa "tipo Caribe", tan espectacular. La abundancia de posidonia proporciona cobijo y alimento a multitud de especies, motivo quizás de la gran densidad y diversidad de peces e invertebrados presente en el Parque.

The coast of Níjar is of volcanic, arid and devoid of vegetation nature. Erosion has carved it with attractive and unusual shapes and colours. Cliffs' faces are "broken" by long beaches or small secluded coves of great beauty.

It is surprising that these high walls do not continue their structure under water, falling to huge depths.

Already in the water, they do not usually surpass the 4/5 m of depth, having to move away to some distance to reach the -14/15 metres. Nearly all seabeds are colonised by posidonia. Thanks to it and the sandy bottoms, these waters have a beautiful shade of turquoise colour as impressive as the Caribbean Sea. The abundance of posidonia provides shelter and food for a great number of species, perhaps because of the great density and diversity of fish and invertebrates present in the Park.



GUÍA DE INMERSIONES DEL PARQUE

Os esperan más de 40 inmersiones y seguramente todavía quedan muchas otras por descubrir. En este artículo intentaremos dar una pincelada de las que nos han parecido más emblemáticas.

DIVES GUIDE OF THE PARK

More than 40 dives are waiting for you and there are still many more to discover. In this article we will try to present those which have seemed more symbolic.

EL VAPOR

Se le conoce por El Vapor cuando en realidad su verdadero nombre es Arna. Se hundió en 1928 al golpear contra La Laja, una cresta de montaña que está cercana a la superficie cerca del Cabo de Gata. Tiene prácticamente 100 m de eslora por 15 m de manga, la parte menos profunda de la cubierta está situada a -26 m alcanzando los -42 m en la arena.

Debido a su envergadura, necesitaremos más de un buceo para familiarizarnos con él. Aunque tiene varias redes enganchadas en su estructura, no representan ningún peligro de enganche ya que las aguas suelen estar claras. Es un pecio antiguo y está algo deteriorado por el paso de los años, pero la vida se refugia en su inmensa estructura. Emblema de la zona, bucear en él es un auténtico espectáculo, allí donde todos quieren ir.


Si es posible, aconsejamos utilizar aire enriquecido. Si el mar no está en perfectas condiciones es una inmersión para buceadores avanzados y tek, ya que la corriente suele ser fuerte o muy fuerte, debido a que está en la punta más expuesta de la península. Es conveniente llevar linterna o foco.

He is known as El Vapor but his real name is Arna. It sunk in 1928 when it had a collision with La Laja, a mountain ridge that is close to the surface near Cabo de Gata.

It has practically 100 m of length by 15 m of beam. The shallower part of the deck is located to -26 m reaching the -42 m in the sand.

Because of its size, we will need more than one dive to familiarize ourselves with it. Although it has several nets hooked in its structure, they do not represent any danger of hooking since the waters are usually clear. It is an old shipwreck and it is somewhat deteriorated by the passing of the years, but life takes refuge in its immense structure. It is an emblem in the area, diving here is a real show; this is the place where everyone wants to go.

If possible, we recommend using enriched air. If the sea is not in perfect condition it is a dive for advanced divers and tek, since the current is usually strong or very strong, because it is at the most exposed tip of the peninsula. It is advisable to carry a torch or flashlight.



Tipo Type
Pecio / Shipwreck

Nivel Level
Avanzado con especialidad de profundas y nitrox / *Advanced with speciality in deep and nitrox*

Visibilidad Visibility
Normalmente muy buena / *Normally very good*

Corriente Sea current
Habitual y acostumbra a ser fuerte / *Usual and it is usually strong*

Acceso Access
Mediante embarcación / *By boat*

Por ver Will see
Toda la estructura del pecio, en especial quilla y hélice y toda la vida que habita en él y lo rodea / *All the structure of the boat, specially the keel and propeller and all the life that live inside and surround it*

Ideal para Ideal for
Amantes de los pecios y de inmersiones un poco más tek / *Lovers of shipwreck and more tech immersions*

Foto Photo
Angular para fotografiar el pecio y también para fotografiar los grandes peces que allí viven / *Angular for shipwreck photo and also to photo big fishes that live there*

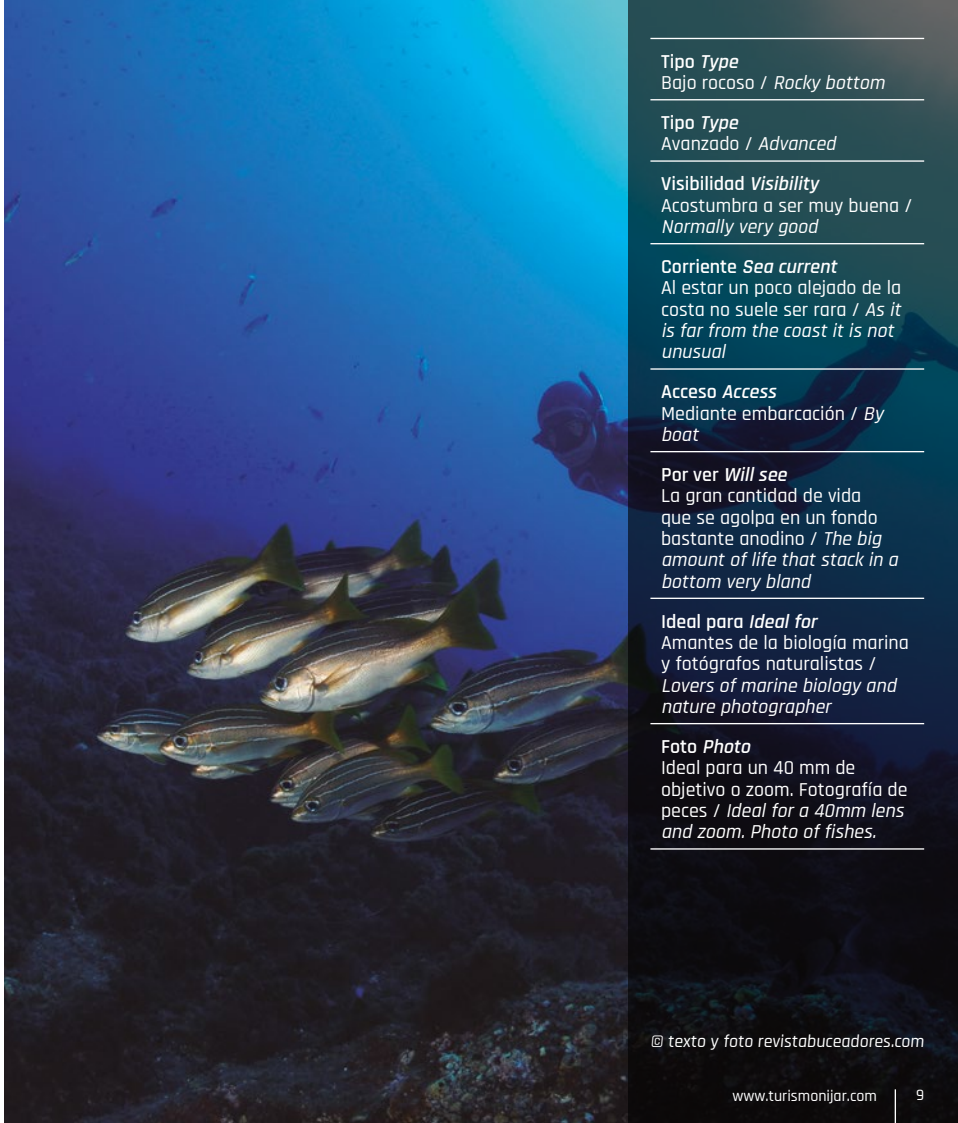
@ texto: revistabuqueadores.com
@ foto: Yumi Endo

LOS AMARILLOS O LOS BURROS

Amarillos por el color de la pared de un acantilado cercano, aunque también se la conoce por Los Burros, por la gran cantidad de peces ballesta que vivían en estas rocas.

La inmersión se desarrolla sobre dos formaciones rocosas separadas por un canal de arena y totalmente visibles entre ellas. Esta inmersión carece de boya de fondeo y se acostumbra a echar el ancla en el pasadizo arenoso para facilitar su encuentro en el ascenso. El fondo no tiene ningún interés especial en cuanto a belleza se refiere, pero al estar en un fondo arenoso relativamente lejano a la costa, la vida busca protección en él resultando muy abundantes los meros, falsos abadejos, corvas y serviolas y, si prestamos atención al azul, no es raro ver peces luna. La profundidad oscila entre -18 m y -21 m. Al estar este punto de buceo un poco alejado de la costa, puede haber algo de corriente. Ideal utilizar nitrox.

It is called yellow by the colour of the wall of a nearby cliff, although it is also known as The Burros, because of the great amount of triggerfish that lived in these rocks. The dive takes place on two rock formations separated by a channel of sand and totally visible between them. This dive does not have a mooring buoy and normally the anchor is casted in the sandy passage to locate it in the ascent. The seabed is not very interesting as far as beauty is concerned, but since it is in a sandy bottom quite far from the coast, life seeks protection in it. As a result there are many groupers, gold-blotch grouper, sea bass and amberjacks, and if we pay attention to the blue, it is not uncommon to see sunfish. The depth varies between -18 m and -21 m. As this dive point is away from the coast, there may be some current. It is ideal to use nitrox.



Tipo Type
Baja rocosa / Rocky bottom

Tipo Type
Avanzado / Advanced

Visibilidad Visibility
Acostumbra a ser muy buena /
Normally very good

Corriente Sea current
Al estar un poco alejado de la
costa no suele ser rara / As it
is far from the coast it is not
unusual

Acceso Access
Mediante embarcación / By
boat

Por ver Will see
La gran cantidad de vida
que se agolpa en un fondo
bastante anodino / The big
amount of life that stack in a
bottom very bland

Ideal para Ideal for
Amantes de la biología marina
y fotógrafos naturalistas /
Lovers of marine biology and
nature photographer

Foto Photo
Ideal para un 40 mm de
objetivo o zoom. Fotografía de
peces / Ideal for a 40mm lens
and zoom. Photo of fishes.

© texto y foto revistabuceadores.com


EL TÚNEL NARANJA

Por caprichos de la geología, se ha formado un túnel submarino de unos 50 m de longitud en las paredes de un acantilado volcánico. La entrada se ve desde superficie, pero además del propio túnel, enormes bloques de roca forman innumerables pasadizos, tapizados de Posidonia que aumentan todavía más su belleza.

Es un buceo muy poco profundo. La profundidad máxima que podemos alcanzar es de unos 12 m y la mínima es la superficie, pues en el interior del túnel se abren varias bóvedas de pequeñas dimensiones que permiten salir a respirar. Aparte de los diferentes tipos de peces que podemos encontrar, el mayor encanto de este buceo radica en el colorido del túnel: la gran cantidad de esponjas y corales de color naranja de sus paredes le confieren una belleza especial, acrecentada según la hora del día por bellos contraluces. Inmersión para todos los niveles de buceo. Es conveniente ir provistos de linterna o foco.

By whims of geology, an underwater tunnel of about 50 m in length has been formed on the walls of a volcanic cliff. The entrance can be seen from the surface, but in addition to the tunnel itself, huge rock blocks forming countless passages and Posidonia meadows increase its beauty even more.

It is a very shallow dive. The maximum depth we can reach is about 12 m and the minimum is the surface, because inside the tunnel there are several domes of small dimensions that allow breathing out. Apart from the different types of fish that we can find, the greatest charm of this dive lies in the colour of the tunnel: the large amount of orange sponges and corals on its walls gives it a special beauty, increased by wonderful backlighting according to the time of day. This immersion is for all levels of diving. It is convenient to have flashlight or torch.



Tipo *Type*

Fondo rocoso y túnel de pequeñas dimensiones de gran belleza cromática / *Rocky bottom and tunnel of small dimensions of great chromatic beauty*

Nivel *Level*

Principiante / *Beginner*

Visibilidad *Visibility*

Si no hay mar de fondo excelente / *Excellent, if there is no groundswell*

Corriente *Sea current*

Inexistente / *None*

Acceso *Access*

Mediante embarcación / *By boat*

Por ver *Will see*

Los innumerables pasadizos y el Túnel naranja / *The countless passages and the Orange Tunnel*

Ideal para *Ideal for*

Amantes de las cuevas y para los amantes de inmersiones sencillas de gran belleza / *Lovers of the caves and lovers of simple immersions of great beauty*

Foto *Photo*

Objetivo gran angular para plasmar la belleza del túnel y las entradas de luz / *Wide angle lens to capture the beauty of the tunnel and the light inlets*

@ texto y foto revistabuceadores.com

EL CHALET DEL FRANCÉS

También conocida como La Cueva del Francés. Está situada a unos 16 m de profundidad, un poco alejada de la pared del acantilado, siendo un poco difícil de encontrar si no utilizas los servicios de un guía de buceo.

Es una pequeña cueva sobre un fondo de arena, repleta de pequeños "reyezuelos", en la que el dueño y señor es un mero de gran tamaño, confiado a distancia pero que huye hacia el interior cuando nos acercamos. Aparte del mero, la belleza paisajística radica en varios pasillos de lava colonizados por la ya mencionada Posidonia y también por varias cuevas/cavernas que penetran en la pared del acantilado. La fauna, la típica del parque, pero más abundante en cuanto a meros se refiere.

También se suelen ver cigarras. Es conveniente ir provistos de linterna o focos.

It is also known as La Cueva del Francés. It is located about 16 m deep, is a little far away from the cliff, and is a little difficult to find if you do not use the services of a dive guide.

It is a small cave on a sandy bottom, full of small cardinalfish, in which the owner and lord is a large grouper, it is confined at a distance but it flees to the interior when we approach. Apart from the grouper, the scenic beauty lies in several lava halls colonized by the aforementioned Posidonia and also by several caves / caverns that penetrate the cliff face. The fauna is the typical of the park, but more abundant as far as groupers is concerned.

Slipper lobsters are also commonly seen. It is advisable to have flashlight or torch.



Tipo *Type*

Fondo rocoso y cuevas/
cavernas / *Rocky bottom and
caves / caves*

Nivel *Level*

Principiante / *Beginner*

Visibilidad *Visibility*

Acostumbra a ser muy buena /
Uses to be very good

Corriente *Sea current*

Inexistente / *None*

Acceso *Access*

Mediante embarcación / *By
boat*

Por ver *Will see*

Los pasillos y las cavernas/
cuevas/ túneles / *The corridors
and the caves / caves /
tunnels*

Ideal para *Ideal for*

Amantes de las cuevas y de
inmersiones sencillas pero de
gran belleza / *Lovers of the
caves and lovers of simple
immersions of great beauty*

Foto *Photo*

Dos cámaras una angular y
otra en macro a una con zoom
medio / *Two cameras one
angle and one macro or one
with medium*

@ texto y foto revistabuccionadores.com

LA RESTINGA DE LAS ANCLAS

El punto de buceo está situado a media milla de la batería de San Felipe. Antiguamente en esta inmersión había varias anclas, en la actualidad solamente queda una. Es un ancla de gran tamaño del siglo XVIII, que debemos visitar. Pero la parte más interesante del buceo es una barra rocosa que se eleva unos 2 m sobre el fondo y tiene unos 400 m de longitud. La parte alta de esta barra está colonizada por Posidonia hasta donde empieza la caída rocosa y se forman multitud de huecos. Allí es donde encontramos los meros, abadejos, morenas, corvas y, si estamos alertas, seguro que vemos serviolos y algún pez luna.

El punto más profundo alcanza los -14 m, pero la profundidad media no sobrepasa los -12 m.

Recomendable linterna para mirar en el interior de los agujeros.

The diving point is located half a mile from the San Felipe battery. Formerly in this dive there were several anchors, at present only one remains. It is an anchor of great size of century XVIII, which we must visit. But the most interesting part of the dive is a rocky barrier that rises about 2 m above the bottom and is about 400 m long. The upper part of this barrier is colonized by Posidonia up to where the rocky fall starts and a lot of holes are formed. That's where we find grouper, goldblotch grouper, moray eels, and, if you are aware, we are sure you will see amberjack and some sunfish. The deepest point reaches the -14 m, but the average depth does not exceed -12 m.

It is recommended to have flashlight to look inside the holes.



Tipo Type
Fondo rocoso / Rocky bottom

Nivel Level
Principiante / Beginner

Visibilidad Visibility
Si no hay mar de fondo acostumbra a ser buena / If there is no groundswell, it is usually good

Corriente Sea current
Inexistente o muy poca / Inexistent or very little

Acceso Access
Mediante embarcación / By boat

Por ver Will see
Huecos bajo la barra llenos de fauna / Hollows under the barrier full of fauna

Ideal para Ideal for
Amantes de la biología marina / Lovers of marine biology

Foto Photo
Fotografía de peces y macro / Photograph of fish and macro

@ texto y foto revistabuceadores.com

LA PIEDRA DE LOS MEROS


Es uno de los puntos de buceo más alejados de la costa. Un conjunto de rocas que emergen de -32 m a -26 m. Carece de belleza paisajística, pero la vida bulle en todo el buceo, aunque se mantiene a relativa distancia del buceador.

No existe boya de fondeo y se tira el ancla. Es conveniente descender por el cabo, pues suelen ser frecuentes las corrientes. Desde la superficie se suele ver el fondo y, conforme vamos descendiendo, empezamos a ver las siluetas de los bancos de barracudas. Cuando tocamos fondo, grandes meros, abadejos, corvas y enormes bancos de dentones cazando, ¡todo un espectáculo! También una enorme ancla reposa sobre las rocas.

Es un fondo bastante plano y hay que estar pendientes del ordenador si no queremos entrar en deco, embelesados por la cantidad de vida de nuestro alrededor. Según nos indicaron, es frecuente el avistamiento de peces luna y águilas de mar. Ideal utilizar nitrox para incrementar tiempo en el fondo.

It is one of the dive points farthest from the coast. It is a set of rocks that emerge from -32 m to -26 m. It lacks picturesque beauty, but there is a great amount of life throughout the dive, although it remains at a relative distance from the diver.

There is no mooring buoy and the anchor is thrown. It is convenient to descend by the cape, since currents are frequent. From the surface you can see the background and, as we descend, we begin to see the shapes of the shoal of barracudas. When we hit the bottom, we can see big groupers, haddock, sea bass, and huge shoals of common dentex, a real show! Also a huge anchor rests on the rocks. It is a quite flat bottom and you have to be aware of the computer if you do not want to go into decompression, fascinated by the quantity of life around us. As we were told, there is frequent sighting of sunfish and eagle rays. It is ideal to use nitrox to increase time in the background.



Tipo Type
Fondo rocoso / Rocky bottom

Nivel Level
Avanzado / Advanced

Visibilidad Visibility
Excelente / Excellent

Corriente Sea current
Suelen ser frecuentes / They are often frequent

Acceso Access
Mediante embarcación / By boat

Ideal para Ideal for
Amantes vida marina / Lovers marine life

Foto Photo
Fotografía de peces / Photograph of fish

© texto y foto revistabuceadores.com

LA AMATISTA

Este punto de buceo está situado bajo un mirador en la carretera que lleva su mismo nombre. El fondeo se realiza en una boya del Parque. Es una inmersión de gran belleza paisajística. Se recorren una serie de pasadizos, como si de dedos de la mano se tratara, que van desde los -5 m en la parte menos profunda a los -14 m en la situada a mayor profundidad. Todo el fondo está cubierto de Posidonia, quedando solamente al descubierto los canales de arena. Es muy fácil orientarse, pues bastará seguir el contorno de estos canales, que forman diversas grietas y oquedades que sirven de hábitat a meros, corvas, morenas y algún despistado pulpo. Es apta para todos los niveles de buceo.

This diving point is located under a viewpoint on the road that bears the same name. The mooring is done in a buoy of the Park. It is an immersion of gorgeous beauty. There are a series of passages, as if they were from the fingers of the hand, ranging from -5 m in the lower part to -14 m in the deepest. The entire bottom is covered with Posidonia, only the sand channels being exposed. It is very easy to orientate, because it is enough to follow the outline of these channels, which form various cracks and cavities that serve as habitats for groupers, sea bass, moray eel and some clueless octopus. It is suitable for divers of all levels.



Tipo Type
Fondo rocoso / Rocky bottom

Nivel Level
Principiante / Beginner

Visibilidad Visibility
Excelente / Excellent

Corriente Sea current
Inexistente / None

Acceso Access
Mediante embarcación / By boat

Por ver Will see
Paisaje de posidonia y explorar huecos en el fondo rocoso / Landscape of posidonia and explore hollows in the rocky bottom

Ideal para Ideal for
Amantes biología marina / Lovers of marine biology


Foto Photo
Angular para paisaje y macro para abundancia de peces / Angular for landscape and macro for abundance of fish

© texto y foto revistabuccionadores.com

CALA ROSA

Desde Agua Amarga, dirección hacia Las Negras, veremos al llegar cómo la pared acantilada se torna de color rosáceo. El fondeo se realiza con ancla sobre fondo de arena, teniendo la precaución de no deteriorar la pradera de Posidonia, muy abundante. La parte principal del buceo y la más profunda, -13 m, es para explorar una serie de barras con numerosas huecos en su parte baja, repletos de vida. Encontraremos también un túnel con cantidad de reyezuelos que le dan color a las fotos de ambiente y, en la parte situada a menor profundidad, una serie de desprendimientos rocosos donde abundan las carvas, las salpas y los meros. Es conveniente llevar linterna o foco.

From Agua Amarga, towards Las Negras, we will see when we arrive, how the cliff-lined wall turns pink. The mooring is done with anchor on a sandy bottom, care being taken to not deteriorate the Posidonia bottom, very abundant. The main part of the dive and the deepest, -13 m, is to explore a series of barriers with numerous holes in its lower part, full of life. We will also find a tunnel with a number of kings that give colour to the pictures of the environment and, in the lower part, a series of rocky landslides where the sea bass, dreamfish and grouper are abundant. It is convenient to carry a flashlight or torch.



Tipo Type
Fondo rocoso / Rocky bottom

Nivel Level
Principiante / Beginner

Visibilidad Visibility
Excelente, pero se pone turbia con mar de fondo / Excellent, but it gets cloudy with sea bottom

Corriente Sea current
Inexistente / None

Acceso Access
Mediante embarcación / By boat

Por ver Will see
Paisaje de posidonia con numerosos huecos para explorar / Posidonia landscape with numerous holes to explore

Ideal para Ideal for
Amantes biología marina / Lovers of marine biology

Foto Photo
Angular para paisaje y macro para peces / Angular for landscape and macro for abundance of fish

@ texto y foto revistabuceadores.com



CUEVA DEL FRÍO

Está alejada de la pared del acantilado y es preferible que te lleven si quieres encontrarla. La boya de fondeo está situada a unos -5 m de profundidad. Descendemos hasta un fondo arenoso y después de nadar un buen rato llegamos a la entrada de una pequeña cueva.

Tras pasado su umbral, en la entrada veremos una pequeña chimenea que asciende hacia superficie, pasando de -11 m a -3 m. Atención al hinchado incontrolado del chaleco al ascender, pues el orificio de salida es muy pequeño.

Así también evitaremos deteriorar el entorno de la salida. Tanto la ida como la vuelta se realizan por estrechos pasadizos rocosos. Es conveniente ir provistos de linterna o foco.

It is away from the cliff face and it is better to have someone to take you if you want to find it. The mooring buoy is located about -5 m deep.

We descend to a sandy bottom and after swimming for a long time we arrive at the entrance of a small cave. After crossing its threshold, at the entrance we will see a small chimney that ascends to the surface, passing from -11 to -3 m. Particular attention should be paid to the uncontrolled inflation of the vest when ascending, because the exit orifice is very small.

This will also prevent the damage of the surroundings of the exit. Both the entrance and the exit are made by narrow rocky passages. It is convenient to have flashlight or torch.

Tipo Type

Fondo rocoso / Rocky bottom

Nivel Level

Principiante / Beginner

Visibilidad Visibility

Acostumbra a ser buena / Uses to be very good

Corriente Sea current

Inexistente / None

Acceso Access

Mediante embarcación / By boat

Por ver Will see

Los pasillos rocosos y la pequeña cueva / The rocky corridors and the small cave

Ideal para Ideal for

Amantes de la fotografía macro e inmersiones sencillas de gran belleza / Lovers of macro photography and simple immersions of great beauty.

Foto Photo

Angular en la cueva y macro en el resto del buceo / Angular in the cave and macro in the rest



EL PECIO DE AGUA AMARGA

Sobre un fondo de arena rodeado completamente de Posidonia, yace un pequeño pecio de unos 12 m de eslora. Está en posición de navegación y tiene unos cuatro años de antigüedad. La profundidad a la que yace hundido, -10 m, lo hace accesible a todos los niveles de buceo y nos llamó la atención la gran cantidad de vida que lo ha colonizado. Servíolas nadando a su alrededor, varios ejemplares de meros que no huyen, falsos abadejos a tocar, morenas, etc.

On a sandy bottom completely surrounded by Posidonia, lies a small wreck about 12 m long. It is in navigation position and is about four years old. The depth to which it lies sunk, -10 m, makes it accessible to all diving levels. The large amount of life that has colonized it caught our attention, amberjacks swimming around him, several specimens of groupers who do not flee from you, goldblotch groupers you can touch, moray eel, etc.

Tipo Type

Pecio / Shipwreck

Nivel Level

Principiante y cursos de buceo / Beginner and diving courses

Visibilidad Visibility

Buena / Good

Corriente Sea current

Inexistente / None

Acceso Access

Mediante embarcación / By boat

Por ver Will see

La pequeña embarcación, el resto es posidonia / The small boat, the rest are posidonia

Ideal para Ideal for

Amantes biología marina e inmersiones relax / Lovers marine biology and relax dives

Foto Photo

Angular para el pecio y macro para peces / Angular for the wreck and macro for fish



ISUB CENTRO DE BUCEO

San José
At/AI/00008



Abiertos desde 1998, ofertando todos los servicios que puedas necesitar de un centro de buceo.

Formación, inmersiones, tienda con venta, alquiler y servicio técnico de material...

Abierto de marzo a diciembre

... Bucea y verás...

Since 1998 training and sharing experiences with divers. We offer profesional services, in all areas, training, rental, advice, sales, maintenance services, travelling ...



C/ Babor, 8
Almería, San José

950 380 004
info@isubsanjose.com
www.isubsanjose.com



SUBPARKE TURISMO ACTIVO

Los Escullos
At/AI/00013



Subparke te ofrece la mejor diversión con los mejores profesionales a cargo de una cuidada y amplia selección de actividades de turismo activo para que tu y los tuyos disfrutéis con total seguridad de uno de los espacios naturales más bellos de Europa.

The best fun with the best professionals . Enjoy with total security of one of the most beautiful natural park of Europe.



Compromiso
Calidad Turística



Complejo Turístico Los Escullos
Paraje Los Escullos, s/n
04118 Los Escullos
670 341 564
subparkecomercial@gmail.com
www.subparke.com

Team Team 6 ó 7 instructores y otra persona en la oficina / 6 or 7 instructors and other person in the office.

Cierre Close Después del puente de diciembre y abrimos en marzo. / before the break of December (6 of December) and open at March.

Barcos Boats Valliant semi-rígido 6,20. 10 plazas. Motor 140 cv / Valliant semi-rigid 6, 20. 10 persons. 140 CV engine.

Se sale Departure desde La Isleta del Moro y el Embarcadero de los Escullos / from La Isleta del Moro and los Escullos jetty.

Titulaciones Qualifications PADI hasta Instructor Asistente y SNSI todos los Niveles / PADI to Instructor Assistant and SNSI all levels.

Nitrox Nitrox si nos lo requieren, si / If it is needed, yes

Buceo Tek Tech dive No.



CENTRO DE BUCEO ALPHA

San José
At/Al/00014



El Centro de buceo Alpha situado dentro del Puerto Deportivo de San José, dispone de 600 mts de instalaciones privilegiadas, dada su ubicación y características. Para los aficionados al submarinismo o simplemente aventureros.

The Alpha Diving Center located within San José's Port with 600 mts of privileged facilities. For scuba divers or simply adventurous.



Puerto deportivo, S/N
Almería, San José
950 380 321
609 912 641
base@alphabuceo.com
www.alphabuceo.com

Team Team 2 instructores, 2 DM, 2 recepción y un marinero / *currently we are 2 instructors, 2 DM, 2 reception and 1 sailor.*

Cierre Close de noviembre a abril o mayo / *from November until April or May.*

Barcos Boats 5 barcos / *five boats*

Se sale Departure Puerto de San José / *San José port*

Titulaciones Qualifications PADI, hasta nivel DM incluido / *PADI, to level DM included.*


Nitrox Nitrox sí. Hacemos la carga con compresor- membrana / *Yes, we make the charge with membrane compressor.*

Buceo Tek Tech dive no



CENTRO DE BUCEO LAS NEGRAS

Las Negras
At/Al/00032



Descubre los fondos marinos del Parque Natural Cabo de Gata-Níjar y disfruta del ambiente de este bonito pueblo pesquero. Pásatelo bien con nosotros dentro y fuera del agua. Te ofrecemos las mejores inmersiones dentro del Parque.

Discover the seabed of the Natural Park Cabo de Gata-Níjar and enjoy the atmosphere of This beautiful fishing village. Have fun with us inside and outside the Water. We offer you the best dives inside the park.



Playa de Las Negras
Almería, Las Negras
695 832 969
610 230 778
buceo@buceolasnegras.com
www.buceolasnegras.com

Team Team en temporada somos 5 personas / *In high season we are 5 persons.*

Cierre Close No

Barcos Boats dos semirrígidas. Una de 6,5 metros, motor de 175 cv y capacidad para 10 buceadores y otra de 5,5 metros con motor de 75 cv con capacidad para 8 buceadores. / *Two semi-rigid boats. One of them measures 6,5, engine of 175cv and capacity for 10 divers and one of 5.5 meters with engine of 75 CV with capacity for 8 divers.*

Se sale Departure desde Las Negras / *from Las Negras*

Titulaciones Qualifications SSI Y PADI / *SSI and PADI*

Nitrox Nitrox No.

Buceo Tek Tech dive No.



LIJO-SUB CENTRO DE BUCEO

La Isleta del
Moro
At/AL/00140



Somos un centro de actividades náuticas con años de experiencia en el que te ofrecemos un trato personalizado y unas nuevas instalaciones para que disfrutes de deportes acuáticos en pleno corazón del Parque Natural de Cabo de Gata. Nos encontramos en un emplazamiento único por sus paisajes de playas de aguas cristalinas, libres de aglomeraciones.

Lijosub is a nautical activities center, with many years of experience, which offers a personalized service and new facilities in order to enjoy many different water sports in the heart of Cabo de Gata Natural Park. It's in a unique location, with crystal-clear water landscape and free of agglomerations.

Team Team cinco / five

Cierre Close abierto todo el año /
open all year

Barcos Boats dos semirrigidas /
two semi-rigid boat

Se sale Departure desde la bahía
de isleta / from la isleta bay

Titulaciones Qualifications Fedas,
Cmas, Padi, SSI

Nitrox Nitrox No.

Buceo Tek Tech dive No.



BUCEO EN CABO DE GATA

La Isleta del
Moro
AT/AL/00128



Somos un centro de buceo ubicado en pleno corazón del Parque Natural de Cabo de Gata, en la Isleta del Moro, paraje único con inmersiones repletas de fauna y flora endémica, formaciones volcánicas y aguas de color turquesa.

Ofrecemos salidas de buceo para todos los públicos, desde bautizos a inmersiones tek en barcos hundidos profundos. Además, cursos de buceo de todos los niveles, desde el Open Water para iniciarse en el buceo a cursos de instructor para vivir la aventura de ser un profesional del buceo.

Team Team

6 o 8 instructores

Cierre Close

Abrimos todo el año

Barcos Boats 1 embarcación de 7
metros con un motor de 175 H.P

Se sale Departure

Isleta del Moro

Titulaciones Qualifications PADI,
SDI y TDI hasta nivel de instructor

Nitrox Nitrox Si nos lo requieren

Buceo Tek Tech dive Si



Actividades Acuáticas Lijo S.L.
Carretera La Noria s/n
Almería, La Isleta
659 509 999
lijosub@lijosub.com
www.lijosub.com

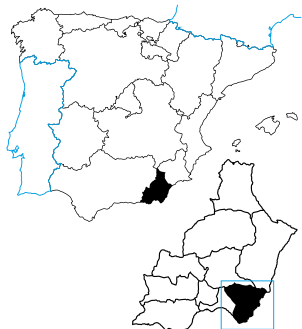


Buceo en Cabo de Gata
Calle Stay 1
Almería, Isleta del Moro
664 53 42 00
618 07 84 30
info@buceoencabodegata.es
www.buceoencabodegata.es

CENTROS DE BUCEO

DIVING CENTRES

- | | |
|---|-------------------------|
| 1 | Buceo Isub |
| 2 | Subparke Turismo Activo |
| 3 | Buceo Alpha |
| 4 | Buceo Las Negras |
| 5 | Lijo - Sub |
| 6 | Buceo en Cabo de Gata |



níjar

APP

Descárgate esta APP para disfrutar al máximo las mejores playas de Almería, tendrás acceso a la información necesaria para que tu visita a nuestro municipio sea una experiencia perfecta.

Download this APP to enjoy the best beaches in Almeria. You will have access to the information necessary to make your visit to our town a perfect experience.



PLAYAS/BEACHES

CALENDARIO/CALENDAR

MAPAS/MAPS

NOTICIAS/NEWS

PRONÓSTICO/FORECAST

INCIDENCIAS/INCIDENTS

SISTEMA DE ALERTAS
ALERT SYSTEM

SEGURIDAD
SECURITY



Disfruta de Níjar con seguridad

ENJOY NÍJAR SAFELY



turismoníjar.es

níjar

TURISMO Y PLAYAS



AYUNTAMIENTO NÍJAR